


EL GRAN DESCUBIERTO DE OMAN - CONFORTE

02/02/2025 - 16/02/2025

Un viaje bastante facil, durmiendo siempre en hoteles, para tomar el tiempo de descubrir varios aspectos de Oman : 6 dias en la montana, 5 dias en la costa del Oceano Indio y los desiertos cercanos, y para teminar 4 dias en los wadis y el Mar de Oman.



Nivel 2	Viajes bastante faciles con caminatas faciles y cortas con menos de 300 metros de desnivel (ocasionalmente un poco mas). Siempre hay la posibilidad, para los participantes que desean, de no hacer la caminata ; cuando posible, les ofrecemos un programas alternativo ; si no esperaron en un lugar bonito.
Duracion	15 Dia
SALIDA	02/02/2025 @ 08:00 AM Meeting in front of Naseem Hotel (Mutrah Corniche, Muscat) We might be able to pick up you directly from your hotel ; just ask when booking...
TERMINA	16/02/2025 @ 06:00 PM We can drop you anywhere in Muscat (Hotel, airport, private house, bus station)
	14 Noches en alojamientos (Hotel, Casa de huéspedes, Lodge, etc...)
Precio por persona	1300 OMR (3403 USD)
GRUPO DE	3 A 8
Viaje guiado en	English
Guia	

Itinerario

Wadi Mistal - Piemonte - Wadi Bani Kharus - Wadi Bani Awf - Wadi Sahtan - Al Hamra - Misfat Al Abreyeen - Jebel Shams - Nizwa - Desierto Blanco - Isla de Masirah - Desierto del Wahiba - Wadi Bani Khalid - Sur - Wadi Tiwi - Wadi Al Arbeyeen - Bandar Khayran

**Nota sobre la transportacion del equipaje**

Tenemos vehiculos ; asi su equipaje esta siempre transportado por coche. Mientras caminatas Ud. solo debe traer una mochilla ligera con el necesario para el dia.

DIA 1

02/02/2025

- Lunch - Dinner

🚌 Traslado a Wadi Mistal (2 horas 20 - 170 Km)

✓ **Paseo en la oase de montana de Wakan (1 hora)**

➤ *Wadi Mistal*

Damos un paseo en un pueblo ubicado a unos 1400 metros de altura, al fondo de un valle que forma un gran circo. El pueblo y sus jardines estan contruidos en la pared rocosa. Cruzamos el pueblo y caminamos a traves de las terrazas donde crecen ajo, onones, palmeras, limoneros, y albaricoqueros. Albaricoqueros son la especialidad del pueblo y es especialmente bonito en la primavera cuando florecen.

- Nivel 1*

- Tiempo de marcha : 1 a 2 horas

- Desnivel : +50m/-50m

🚌 Traslado a un wadi del piemonte (0 hora 40 - 50 Km)

✓ **Paseo en un valle del piedemonte (2 horas)**

➤ *Piemonte*

Es un valle muy tipico del piedemonte de Oman : el rio corre en rocas que formaban la corteza oceanica (se llaman "ofiolitas"). En camino encontramos varias fuentes de magnesio que coloran unas piscinas de blanco lechoso. Hay agua todo el ano y encontramos unas piscinas pequenas para refrescarnos.

- Nivel 1*

- Tiempo de marcha : 1 a 2 horas

🚌 Traslado a Balad Sit (1 hora 30 - 75 Km)

🏠🏠🏠 **Casa de huespedes de montana**

un alojamiento sencillo pero agradable en un sitio muy bonito

Standard Room

desayuno & cena en el alojamiento



DIA 2

03/02/2025

Breakfast - Lunch - Dinner

🚌 Traslado a Wadi Bani Kharus (2 horas 30 - 70 Km)

✓ **Caminata en el Wadi Bani Kharus por pueblos, palmar y montana (4 horas)**

➤ Wadi Bani Kharus

El final del valle esta muy cultivado y cuando se ve desde arriba parece como un río verde. La caminata nos lleva por las terrazas plantadas de palmas y otros árboles fruteros. Luego dejamos la ultima aldea y caminamos en el valle, a veces a bajo, a veces arriba. Pasamos un pequeño collado y de aquí descubrimos otro pequeño palmar. Bajamos descansar cerca del rio yr egresamos por el mismo camino .

- Nivel 2*

- Tiempo de marcha : 2 a 4 horas

- Desnivel : +300m/-300m

🚌 Traslado a Balad Sit (2 horas 30 - 70 Km)

✓ **Paseo en la oasis de montana de Balad Sit (2 horas)**

➤ Wadi Bani Awf

Partimos de la pista mayor y nos dirigimos hacia un barranco estrechísimo. Caminamos en el fondo de este barranco y por fin descubrimos un pueblo importante. Las habitaciones están construidas en una roca y dominan el palmero. Nosotros cruzamos el pueblo y caminamos entre la terrazas del palmero. Regresamos por un brazo secundario del barranco.

- Nivel 1*

- Tiempo de marcha : 1 a 2 horas


- Desnivel : +50m/-50m

🏠🏠🏠 **Casa de huéspedes de montana**

un alojamiento sencillo pero agradable en un sitio muy bonito

Standard Room

desayuno & cena en el alojamiento



DIA 3

04/02/2025

Breakfast - Lunch - Dinner

🚌 Traslado a un pueblo de montaña en el Wadi Sahtan (1 hora - 35 Km)

✓ **Paseo en el corazón del Wadi Sahtan (2 horas)**

👉 Wadi Sahtan

Hacemos un paseo corto en una meseta ubicada en medio del circo del Wadi Sahtan. Nos dirigimos hacia un pueblito rodeado por un palmar en bancales. Las vistas sobre los acantilados del circo y sobre todo la cara norte del Jebel Shams son impresionantes.

- Nivel 2 & 3*

- Tiempo de marcha : 1 a 1 horas

- Desnivel : +50m/-50m

🚌 Traslado a un pueblo de montaña en Wadi Sahtan (0 hora 30 - 15 Km)

✓ **Paseo en un pueblito de montaña (1 hora)**

- Nivel 2 & 3*

- Tiempo de marcha : 0 a 1 horas

- Desnivel : +50m/-50m

🚌 Traslado a Balad Sit (1 hora 30 - 50 Km)

✓ **Paseo en la oasis de montaña de Balad Sit (2 horas)**

👉 Wadi Bani Awf

Partimos de la pista mayor y nos dirigimos hacia un barranco estrechísimo. Caminamos en el fondo de este barranco y por fin descubrimos un pueblo importante. Las habitaciones están construidas en una roca y dominan el palmero. Nosotros cruzamos el pueblo y caminamos entre la terrazas del palmero. Regresamos por un brazo secundario del barranco.

- Nivel 1*

- Tiempo de marcha : 1 a 2 horas

- Desnivel : +50m/-50m




Casa de huéspedes de montaña

un alojamiento sencillo pero agradable en un sitio muy bonito

Standard Room

desayuno & cena en el alojamiento



DIA 4

05/02/2025

Breakfast - Lunch - Dinner

🚌 Traslado a Sharaf Al Alamain (1 hora - 15 Km)

Esa pista sube 1000 metros en apenas 10 kilometros y ofrece vista estupendas en el valle

✓ **Paseo por las crestas (3 horas)**

➤ Wadi Bani Awf

Caminamos a lo largo de las crestas que ofrecen estupendas vistas sobre el wadi Bani Awf. Tambien vemos el Wadi Sahtan, la cumbre del Jebel Shams, el Jebel Kawr, y las ciudades de Bahla, Al Hamra, y a lo lejo Nizwa

- Nivel 2*

- Tiempo de marcha : 2 a 3 horas

- Desnivel : +100m/-100m

🚌 Traslado a Al Hamra (0 hora 45 - 30 Km)

✓ **Visita de un museo vivante de los saber hacer traaditionales (1 hora 30)**

➤ Al Hamra

aquí entremos en una casa omanesa típica. Nos acogen mujeres que nos enseñan como hacen harina, pan y café omanes. También nos muestran como se hacen alfombras y unas lociones a base de las plantas recogidas en el monte. Por fino nos invitan a compartir con ellas café, dátiles, y el famoso Halwa omanes.

🚌 Traslado a Misfat Al Abreyeen (0 hora 12 - 10 Km)

✓ **Paseo en la oasis de montana de Misfat Al Abreyeen (2 horas)**

➤ Misfat Al Abreyeen

Es uno de los pueblos mas hermosos de todo Omán. El pueblo viejo domina el palmero largo construido en terrazas colgadas a la ladera del barranco. Se ve aquí todo tipo de árboles : plátano, papayo, granado, limoneros, naranjos, etc.... El paseo aqui es muy agradable, ya que caminamos bajo de una vegetacion prolifica y a lo largo de los aflaj (canales de irigacion).

- Nivel 1*

- Tiempo de marcha : 1 a 2 horas

- Desnivel : +100m/-100m

🏠🏠🏠 **Casa de huespedes en un palmar**

Es un pueblo antiguo en medio de un palmar muy grande y muy bonito. La mayoría de las casas antiguas fueron abandonadas por los habitantes y estan ahroa renovadas para un uso turistico. La casa esta a unos minutos de marcha del parking, asi que seria mejor que prevean una mochila pequena con solo las cosas que Ud. Necesita para esa noche. Tambien, en respeto a la poblacion de la aldea, esta prohibido traer alcohol en el pueblo y fumar en la casa. Gracias de antemano por respetar esas reglas.

Standard Room

desayuno & cena en el alojamiento



DIA 5

06/02/2025

Breakfast - Lunch - Dinner

🚌 Traslado a Al Khitaym (Jebel Shams) (1 hora 12 - 50 Km)

✓ **Caminata a lo largo de Gran Canon (4 horas)**

Nos lleva esa caminata a un pueblo deshabitado construido en la ladera del canon mas hundo de Arabia (solo un poco mas pequeño que el de Estados Unidos). La caminata es fácil : ofrece vistas increíbles sobre el canon y el punto mas alto del País (el Jebel Shams) pero no es vertiginoso ni expuesto, solo se suben unos 150 metros de desnivelado.

➤ *Jebel Shams*

- Nivel 2*

- Tiempo de marcha : 2 a 3 horas

- Desnivel : +250m/-250m


🚌 Traslado a el macizo del Jebel Shams (0 hora 20 - 12 Km)

🏠🏠🏠 **Hotel de montana**

Hotel ubicado en un sitio tranquilo en el Plateau del Jebel Shams. Entorno salvaje y vistas hermosas. Esta compuesto de bungalows y tiendas arabes individuales que ofrecen un buen confort.

Chalet

*Cada bungalo tiene un espacio de descanso fuera en la entrada. Cada bungalo tambien tiene una television, una nevera, una mesa y dos sillas, un bano privado, climatizacion y calefaccion.
desayuno & cena en el alojamiento*



DIA 6

07/02/2025

Breakfast - Lunch - Dinner

🚌 Traslado a un wadi en la vertiente oeste del Jebel Shams (2 horas - 100 Km)

✓ **Paseo y bano en un wadi (2 horas)**

🚩 *Jebel Shams*

Ese wadi esta ubicado entre los macizos del Jebel Shams y del Jebel Misht. Aquí corre agua todo el ano. La primera de las numerosas piscinas naturales esta a penas 10 minutos de marcha, mientras que la ultima (pequeña pero con una hermosa cascada que corre en una alfombra de musgo) necesita caminar 40 minutos.

- **Nivel 1***

- **Tiempo de marcha : 1 a 2 horas**

🚌 Traslado a las tumbas de Bat (0 hora 30 - 25 Km)

✓ **Visita de las tumbas de Al Ayn (0 hora 30)**

🚩 *Jebel Shams*

Paramos para ver las tumbas de Al Ayn que fueron edificadas 3000 anos antes de Cristos. Estan ubicadas al pie del Jebel Misht, la mantana que tiene el perfil mas impresionante de Oman con acantilados de mas 1000 metros.

🚌 Traslado a Nizwa (1 hora 30 - 100 Km)

🏠🏠🏠 **Hotel bonito y sencillo**

Un hotel con una muy buena situacion, en un antiguo barrio al lado del souq de Nizwa. Son varias casas tradicionales que fuen renovadas recienmente con mucho gusto.

Standard Room

desayuno en el alojamiento



DIA 7

08/02/2025

Breakfast - Lunch - Dinner

➤ Nizwa

✓ **Visita del Souq de Nizwa (1 hora 30)**

El Souq y el fuerte de Nizwa fueron rehabilitados hace unos diez años. Esta abierto todos los días, pero se anima sobre todo el viernes. aquí viene gente de todos lugares que sea de la montaña o del desierto para comprar y vender. Se encuentra de todo. Lo mas folclórico es el mercado al ganado. Pero también se venden pájaros vivos, peces, miel, dátiles, y hasta coches de segunda mano...

➤ Nizwa

✓ **Visita del Fuerte de Nizwa (1 hora)**

Fue rehabilitado con el Souq hace unos 10 años. Se compone de una parte militar (la ciudadela), una parte de habitaciones, y las prisiones. En la ciudadela explican las sistemas de defensa, y desde arriba tenemos una vista hermosísima sobre Nizwa. Las prisiones fueron acondicionados en salas de museo, pequeñas pero muy bien hechas.

🚌 Traslado a Mahut (3 horas 30 - 300 Km)

🏠🏠🏠 **Al Jazeera Guest House**

Hotel sencillo pero confortable en Mahut

Dormitorio clasico

Dormitorio amplio con television, Aire acondicionado, y te y cafe en el cuarto.



DIA 8

09/02/2025

Breakfast - Lunch - Dinner

🚌 Traslado a el pueblo de pescadores de Khaluf (1 hora 30 - 70 Km)

✓ **Parada en un pueblo beduino de pescadores (1 hora)**

🚩 *Desierto Blanco*

Paramos en un pueblo de pescadores beduinos. Sentimos un ambiente de final del mundo : coches antiguos cubiertos de algas y de moluscos traen a barcas que regresan de la pesca, con miles de pajaros volando arriba...

🚌 Traslado a el desierto blanco al mar (0 hora 20 - 20 Km)

Por marea baja, todo el camino se hace en la playa y podemos ver miles de parajos.

✓ **Dia para descubrir el Desierto Blanco (7 horas)**

🚩 *Desierto Blanco*

Pasamos todo el dia en la playa entre el Oceano Indio y las dunas blancas. Damos un paseo por la playa par observar parajos, caminamos por las dunas blancas, nos banamos en el oceano, ... Y tomamos tiempo para relajarnos y disfrutar de ese sitio magico!

- *Tiempo de marcha : 2 a 4 horas*

🏠🏠🏠 **Hotel en la playa rodeado por dunas de arena blanca**

Anochemos en un nuevo hotel ubicado en un lugar increible : en la playa, frente al oceano indio, y rodeado por la dunas de arena del desierto blanco. El hotel planea abrir en octubre 2023 ; si todavia no esta abierto cuando venimos, le informaremos y encontraremos otra solucion.

Standard Room


desayuno & cena en el alojamiento



DIA 9

10/02/2025

Breakfast - Lunch - Dinner

 Traslado a el desierto blanco, entre rocas y arena (1 hora 30 - 75 Km)


✓ **Paseo por las rocas y las dunas (3 horas)**


 *Desierto Blanco*

Caminamos por los afloramientos rocosos cubiertos de arena en los alrededores del Desierto Blanco. Es un sitio magnifico! La arena toma intas a veces crema y a veces roja. Ademas hay un bosquito de acacias que lleva una pincelada de verde en el paisaje

- **Nivel 2***

- **Tiempo de marcha : 2 a 3 horas**

 Traslado a el muelle hacia Masirah (2 horas - 145 Km)

 Traslado a el puerto de Masirah (1 hora 30 - 25 Km)

Travesia en Ferry a la Isla de Masirah

 **Masirah Hotel**

Standard Room

desayuno en el alojamiento



DIA 10

11/02/2025

Breakfast - Lunch - Dinner

✓ **Descubierto de la Isla de Masirah (7 horas)**🏝 *Isla de Masirah*

Pasamos todo el día en la isla y descubrimos por coche y caminando la costa salvaje y el interior.

🏠🏠🏠 **Masirah Hotel****Standard Room***desayuno en el alojamiento*

DIA 11

12/02/2025

Breakfast - Lunch - Dinner



Traslado a el muelle hacia Masirah (1 hora 30 - 25 Km)

Travesia en Ferry hacia el continente



Traslado a nuestro Acampamento en el desierto del Wahiba (5 horas - 280 Km)



Una travesia en todo terreno del desierto de Wahiba. La pista esta normalmente bien visible, pero ocurre que el viento cubre las huellas. Partimos del mar y cruzamos el desierto en direccion del norteste y luego del norte. Lo mas que conducimos, lo mas altas vuelven las dunas.

✓ **Puesta del Sol en el Wahiba (1 hora)**

➤ *Desierto del Wahiba* Damos un paseo para observar la puesta del sol desde arriba de una duna alta. Es e mejor momento del día para sacar fotos la que la luz esta mas dulce y el sol poniéndose cambia las sombras en las dunas. La arena tome tintas rojas.

- Nivel 1*




Acampamento equipado en el desierto

Confortable con bano privado

Standard Room

desayuno & cena en el alojamiento



DIA 12

13/02/2025

Breakfast - Lunch - Dinner

🚌 Traslado a Wadi Bani Khalid (1 hora 30 - 80 Km)

✓ **Caminata corta y baño en un wadi (3 horas)**

Empezamos en un oasis en el valle. Andamos por el palmar hacia la entrada del barranco. El camino en el canon no es fácil, pero no dura mucho. Andamos entre los bloques y por fin llegamos a dos piscinas con cascadas. Nos bañamos en la segunda. El lugar es encantador. Y para los que le gustan sensaciones fuertes, se puede saltar desde unos 10 metros en el agua... Regresamos por el mismo camino. Dependiendo de las lluvias y de las inundaciones que cambian el curso del río, ocurre que debemos caminar o nadar en el agua para alcanzar las cascadas.

🏠 Wadi Bani Khalid

- Nivel 2*

- Tiempo de marcha : 1 a 2 horas

🚌 Traslado a Sur (2 horas - 150 Km)

🏠🏠🏠 **Hotel en Sur**

Un buen hotel con habitaciones modernas y confortables, ubicado en la laguna.

Standard Room

desayuno en el alojamiento



DIA 13

14/02/2025

Breakfast - Lunch - Dinner

☞ Sur

✓ **Visita de la ciudad de Sur (2 horas)**

Sur es un puerto construido entre el mar y una laguna interior. Fue conocida en la historia por la construcción de bracos. Esa construcción artesanal ahora no puede competir con las producciones industriales, pero la ciudad conserve una fabrica que visitaremos. Despues subemos a una torre antigua que ofrece la mejor vista sobre la ciudad.

🚌 Traslado a Tiwi (0 hora 45 - 60 Km)

☞ Wadi Tiwi

✓ **Caminata corta por el palmar en Wadi Tiwi (2 horas)**

Caminamos en el wadi en el falaj que traversa el palmar (que tambien alberga bananas, mangos, papayas, y citricos). Agua corre en el fondo del valle, jardines luxuriantes recubren los flancos, y acantilados impresionantes dominan todo.

- Nivel 2*

- Tiempo de marcha : 1 a 2 horas

🏠🏠🏠 **Hotel al mar**

Una pequena pension muy bien localizada poco antes del pueblo de Tiwi, frente al mar, y cerca del Wadi Tiwi. La pension tiene una pisina y un jardin.

Habitacion estandar

Habitacion moderna y comfortable con cuarto de bano privado..
desayuno en el alojamiento



DIA 14

15/02/2025

Breakfast - Lunch - Dinner

 Traslado a Wadi Al Arbeyeen (1 hora - 80 Km)

✓ **Paseo y bano en el Wadi Al Hail (4 horas)**

Andamos por el wadi en el falaj, por bloques de roca y cruzamos unas piscinas. El valle se estrecha y forma piscinas naturales muy largas. Nos banamos aqui, descansamos y regresamos.

➤ *Wadi Al Arbeyeen*

Atencion : en esa caminata a veces tenemos que caminar en el agua ; sus zapatos y sus pantalones pueden mojarse...

- Nivel 2*

- Tiempo de marcha : 2 a 3 horas

   **Hotel de campo**

Un lugar muy agradable. El hotel esta ubicado en el wadi, cerca del palmar y del rio. Las habitaciones son comfortable.

Standard Room

desayuno & cena en el alojamiento



DIA 15

16/02/2025

Breakfast - Lunch - Dinner

 Traslado a Wadi Al Arbeyeen (0 hora 30 - 60 Km)

✓ **Dia en la playa : paseo, bano, y esnorquel (6 horas)**

La baia de Bandar Khiran es muy escarpada y alberga muchas calas con playas de arena. Partimos del estacionamiento ubicado en un punto alto donde tenemos vistas muy bonitas. Bajamos en un buen sendero a una playa de arena blanca, donde pasaremos el resto del dia. Aqui podemos banarnos, y hacer esnorquel (los fondos marinos son muy ricos con muchos peces multicolores, corales, y aun a veces tortugas). Tambien almorzamos en la playa ; tipicamente hacemos parilladas de peces o de frutos del mar. Si lo queremos, tambien podemos hacer una marcha mas larga para visitar otras calas. Por fin regresaremos por el mismo camino que venimos.

➤ *Bandar Khayran*

- Nivel 2 & 3*

- Tiempo de marcha : 0 a 1 horas

- Desnivel : +50m/-50m

 Traslado a Matrah (0 hora 45 - 50 Km)


📌 Nivel de dificultad Senderismo & Paseo

- Nivel 1** Ninguna dificultad. Paseos faciles y accesibles a cualquier que camina ocasionalment
- Nivel 2** Caminatas faciles con un desnivel que no supera los 300 metros y que no presentan dificultad
- Nivel 3** Caminatas con un desnivel de 300 a 800 metros. Accesible a cualquier que esta acostumbrado a caminar en la montana
- Nivel 4** Caminatas con un desnivel de 800 a 1100 metros. Para caministas deportivos
- Nivel 5** Caminatas largas con un desnivel superior a 1000 metros y que pueden incluir pasajes que necesitan el uso de los manos